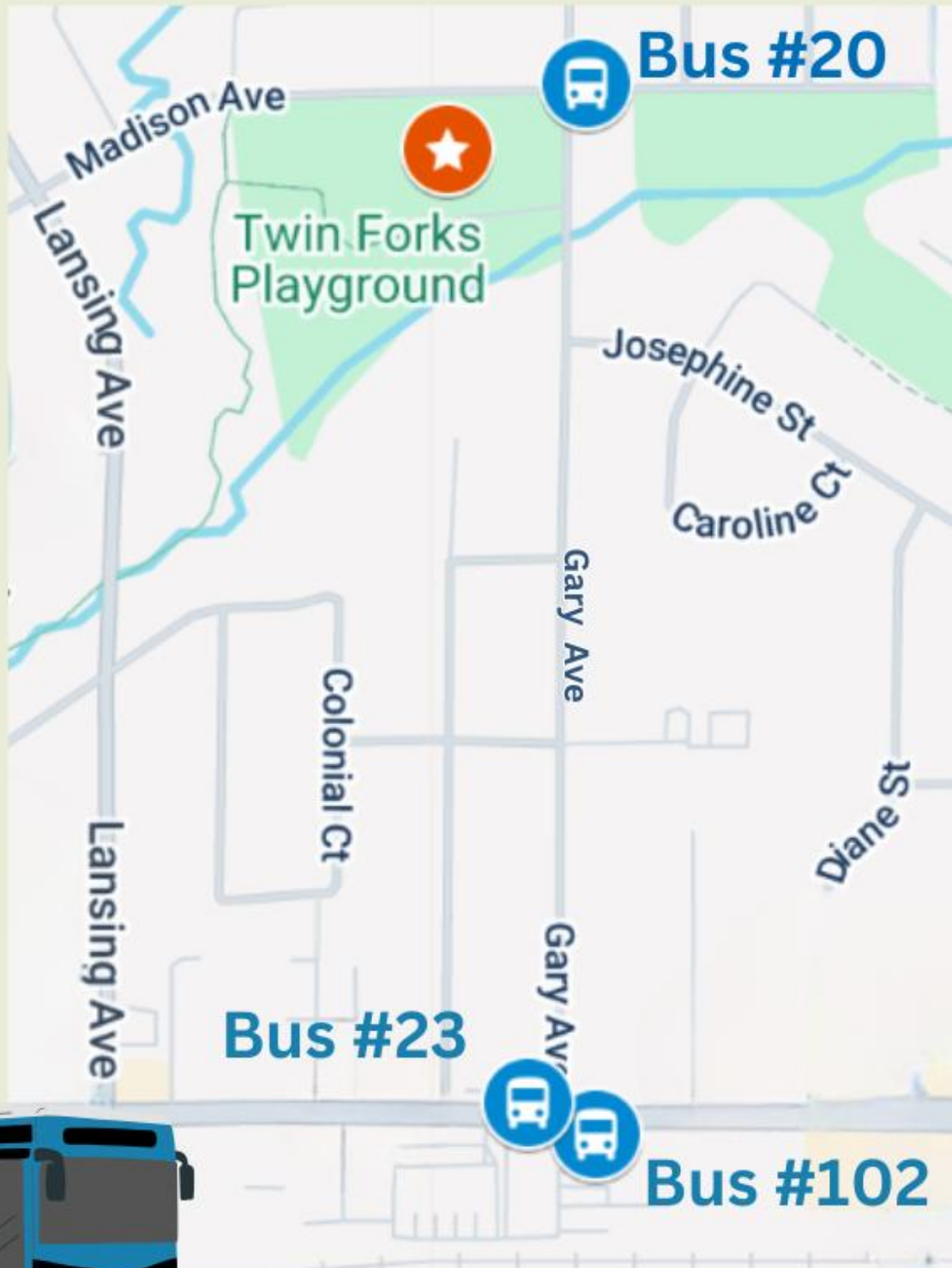




DIRECTIONS TO
TWIN FORKS PARK
1475 Gary Ave



Bus Stop:
Gary



Bus #20
Bus #23
Bus #102

Scan QR code for
Transit Trip Planner



[www.greatersudbury.ca/
live/transit/trip-planner/](http://www.greatersudbury.ca/live/transit/trip-planner/)



DIRECTIONS TO **TWIN FORKS PARK**

1475 Gary Ave



Bus #20
Stop: Gary

Scan QR code for
Transit Trip Planner



WALK: 160 m (2 min)



Head **west** on
Madison Ave
toward **Gary Ave**.



Turn **left**
heading **south**
on **Gary Ave**.



Turn **right**
to arrive at
destination.



Twin Forks Park



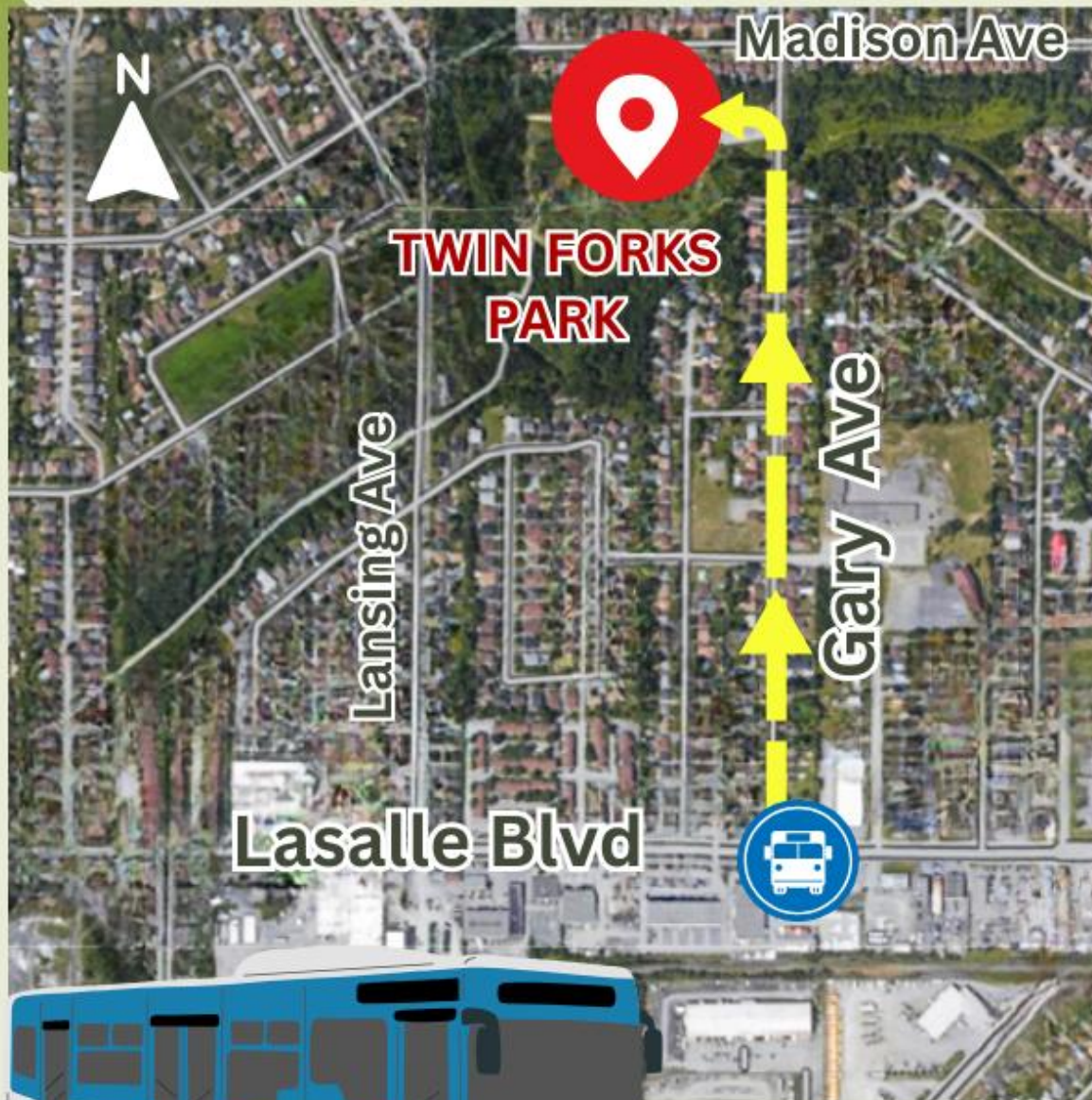
DIRECTIONS TO TWIN FORKS PARK

1475 Gary Ave



Bus #102
Stop: Gary

Scan QR code for
Transit Trip Planner



WALK: 900 m (11 min)



Head **west** on
Lasalle Blvd toward
Gary Ave.



Turn **right**
heading **north**
on Gary Ave.



Turn **left**
to arrive at
destination.



Twin Forks Park



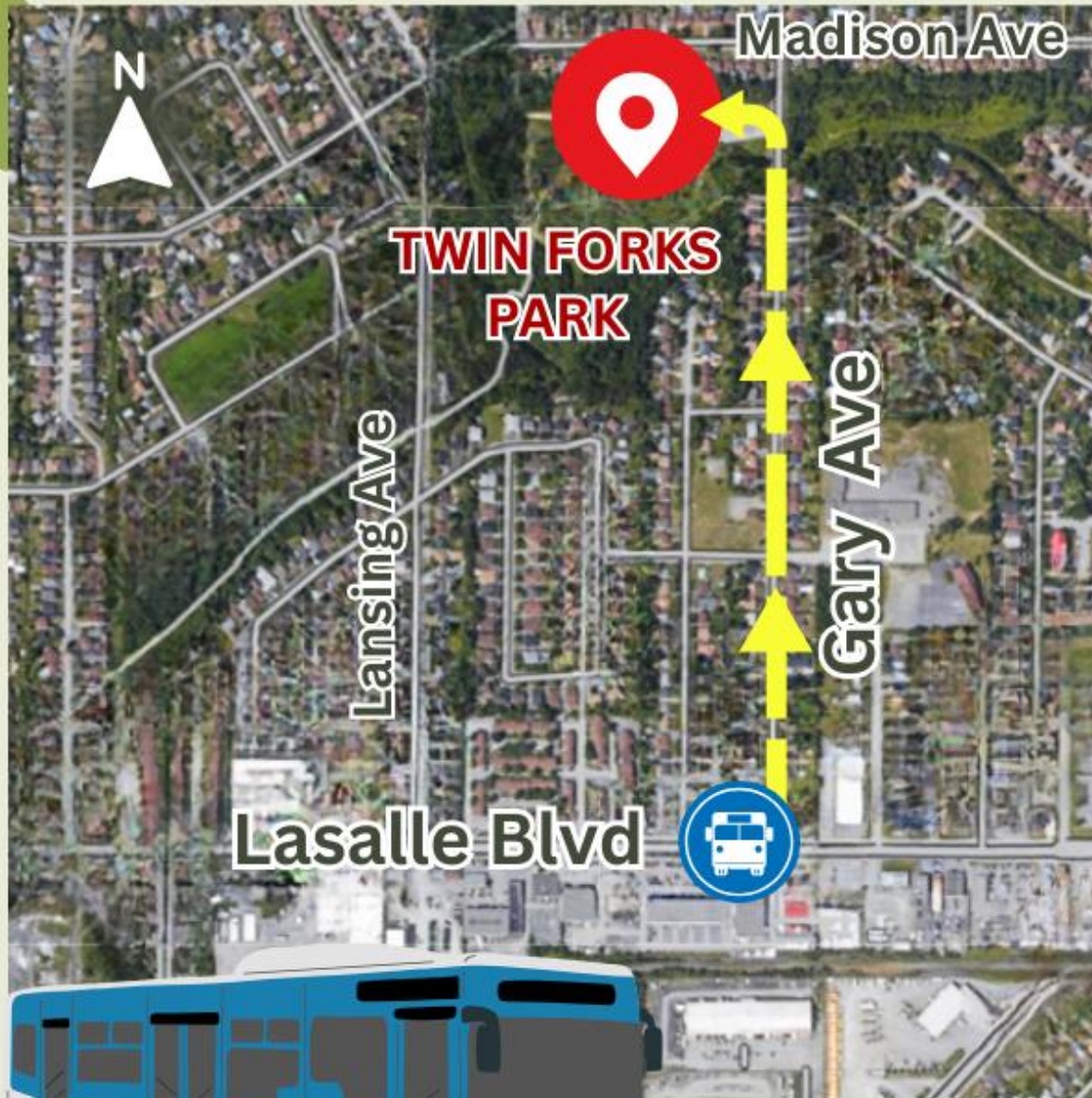
DIRECTIONS TO TWIN FORKS PARK

1475 Gary Ave



Bus #23
Stop: Gary

Scan QR code for
Transit Trip Planner



WALK: 900 m (11 min)



Head **east** on
Lasalle Blvd toward
Gary Ave.



Turn **left**
heading **north**
on Gary Ave.



Turn **left**
to arrive at
destination.



Twin Forks Park





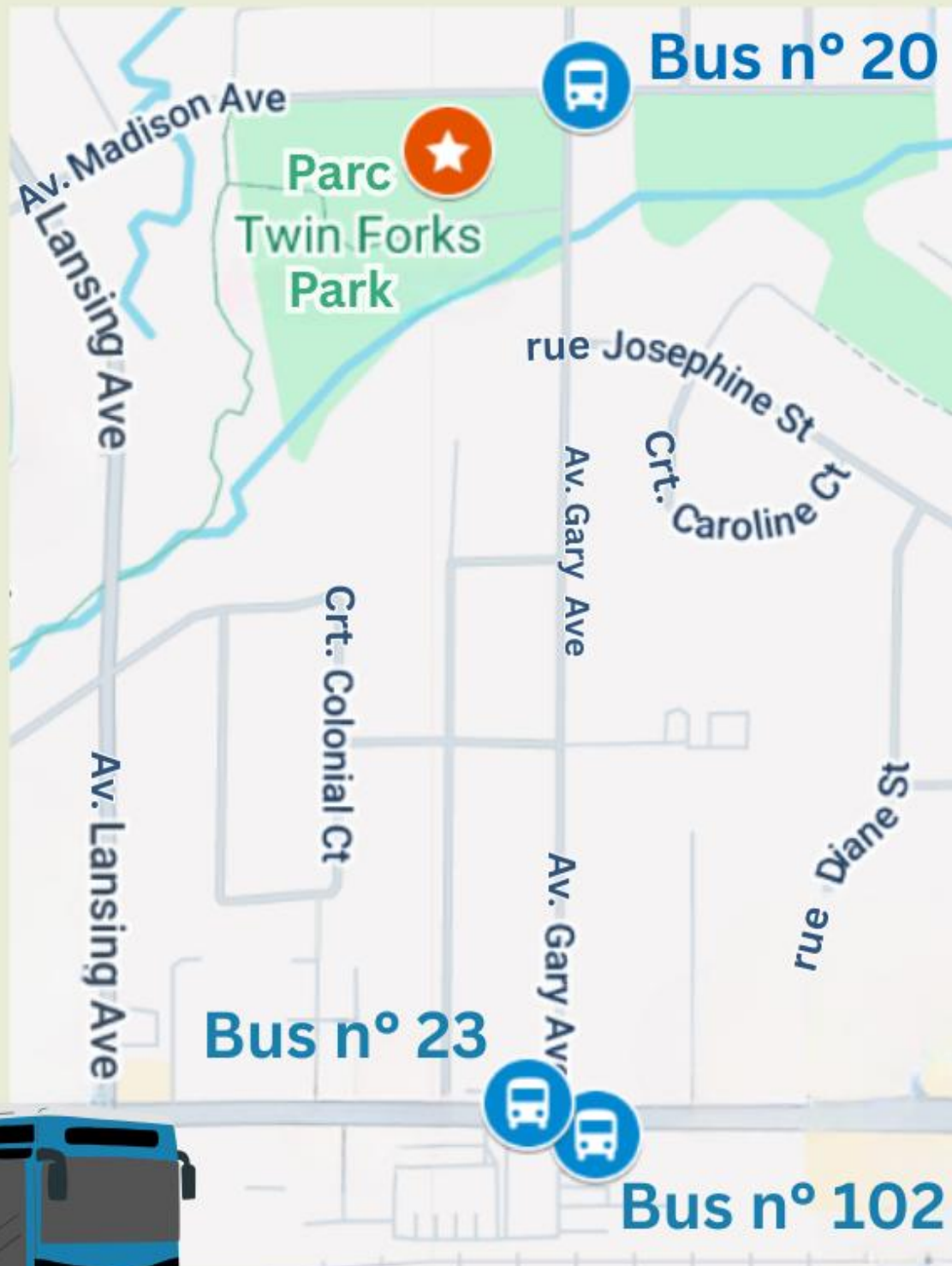
DIRECTIONS POUR SE RENDRE AU

PARC TWIN FORKS

1475, avenue Gary



Arrêt de bus :
Gary



Bus n° 20

Bus n° 23

Bus n° 102

Scannez le code QR pour
le Planificateur des
déplacements.



[www.greatersudbury.ca/
live/transit/trip-planner/](http://www.greatersudbury.ca/live/transit/trip-planner/)





DIRECTIONS POUR SE RENDRE AU **PARC TWIN FORKS**

1475, avenue Gary



Bus n° 20
Arrêt : Gary

Scannez le code QR pour
le **Planificateur des déplacements.**



MARCHE : 160 m (2 min)



Dirigez-vous vers **l'ouest** sur l'**av. Madison** en direction de l'**av. Gary**.



Tournez à **gauche** en direction du **sud** sur l'**av. Gary**.



Tournez à **droite** pour arriver à destination.



Parc Twin Forks





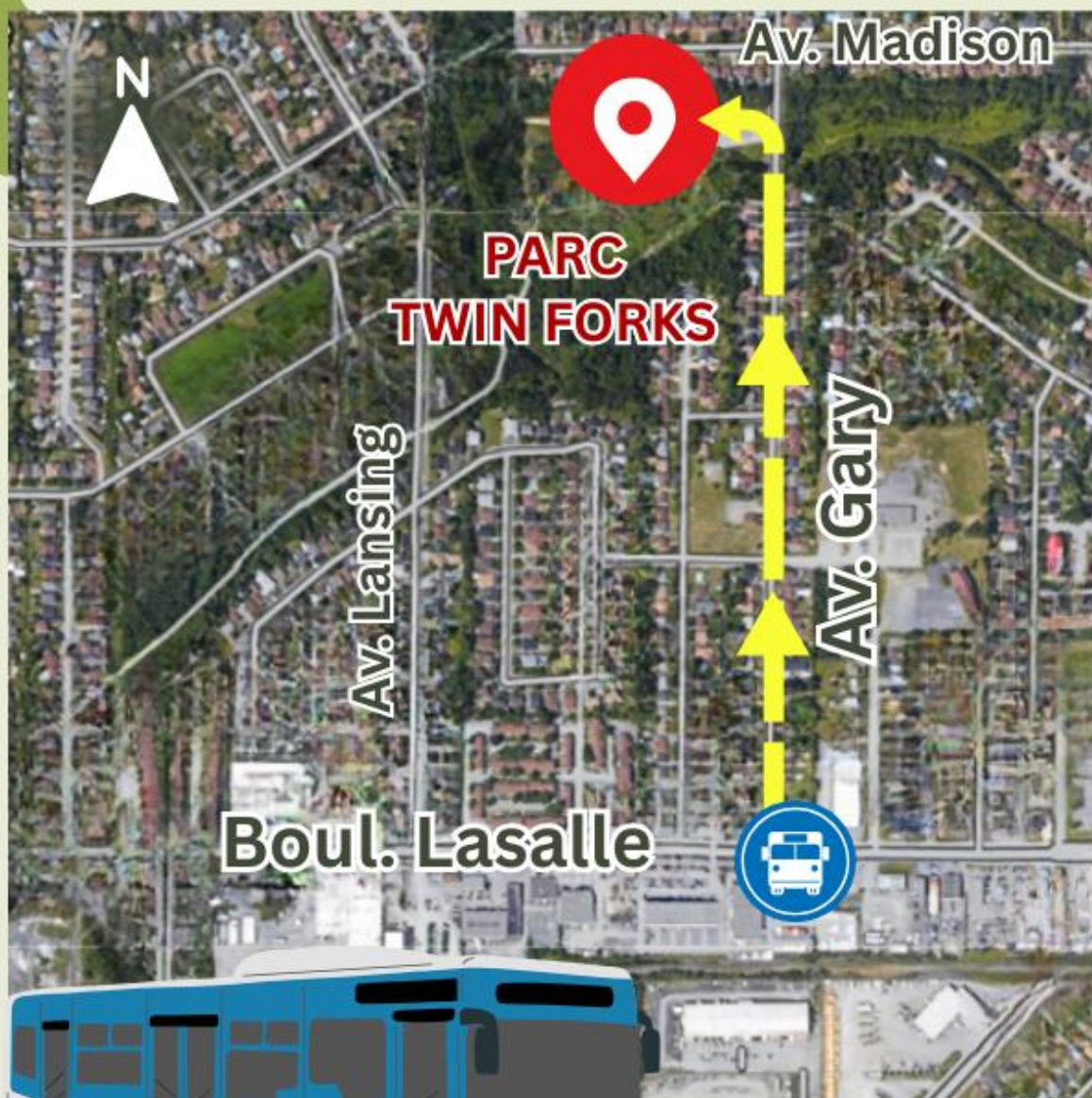
DIRECTIONS POUR SE RENDRE AU **PARC TWIN FORKS**

1475, avenue Gary



Bus n° 102
Arrêt : Gary

Scannez le code QR pour
le **Planificateur des déplacements.**



MARCHE : 900 m (11 min)



Dirigez-vous vers l'**ouest** sur le **boul. Lasalle** en direction de l'**av. Gary**.



Tournez à **droite** en direction du **nord** sur l'**av. Gary**.



Tournez à **gauche** pour arriver à destination.



Parc Twin Forks



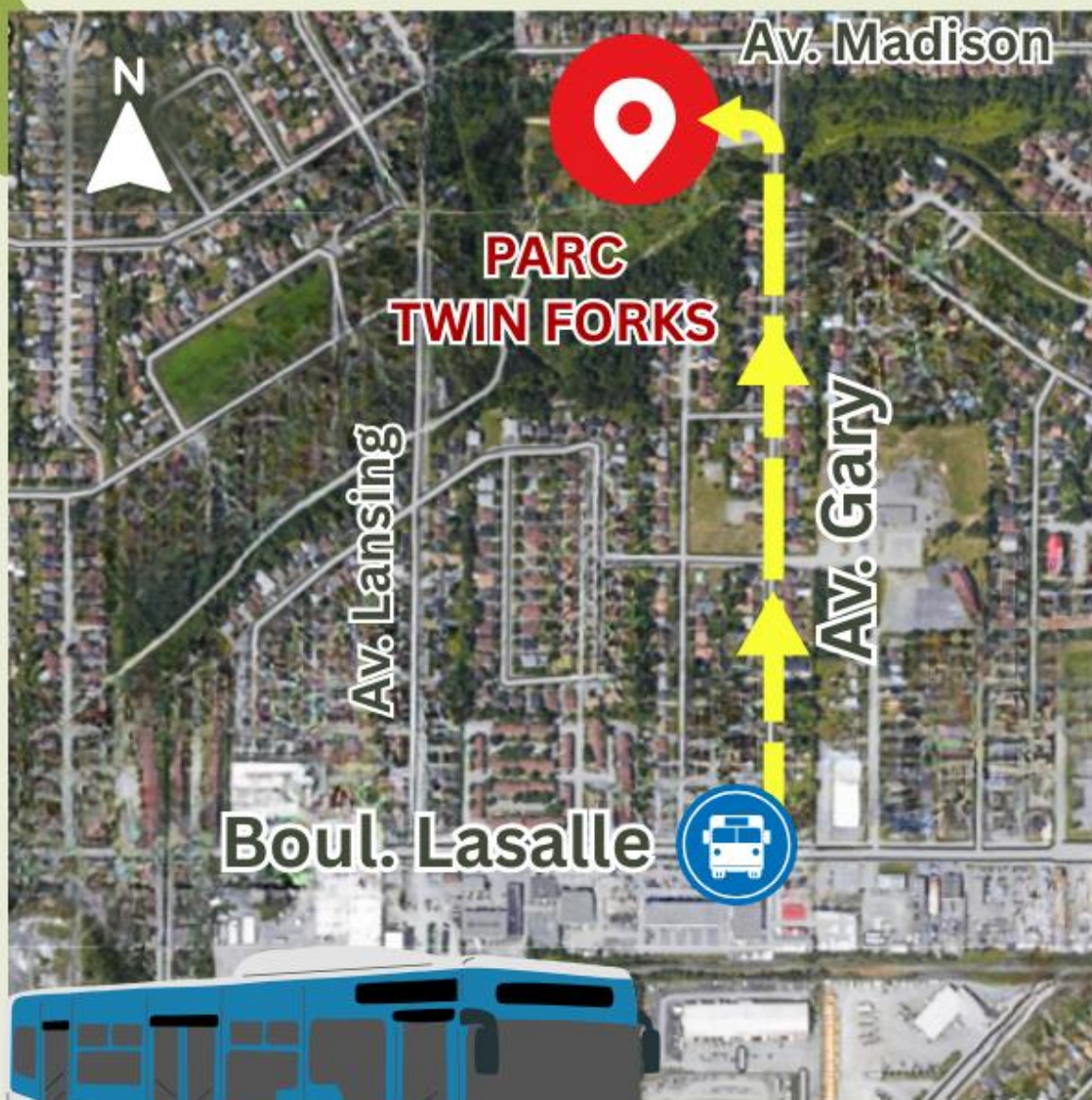
DIRECTIONS POUR SE RENDRE AU **PARC TWIN FORKS**

1475, avenue Gary



Bus n° 23
Arrêt : Gary

Scannez le code QR pour
le **Planificateur des déplacements.**



MARCHE : 900 m (11 min)



Dirigez-vous vers l'**est**
sur le **boul. Lasalle** en
direction de l'**av. Gary**.



Tournez à **gauche** en
direction du **nord** sur
l'**av. Gary**.



Tournez à **gauche** pour
arriver à destination.



Parc Twin Forks

